



ESCURSIONISMO

**CARTE ESCURSIONISTICHE**  
**SCALA 1:25 000**

Le carte escursionistiche Geo4Map sono realizzate in collaborazione con il **Club Alpino Italiano**, per garantire una cartografia aggiornata dei sentieri, con le nuove numerazioni regionali.

Grazie a una **tabella riassuntiva dei sentieri** rappresentati in carta, è possibile individuare rapidamente punti di partenza e di arrivo, **quote, dislivelli e tempi di percorrenza**. Nozioni sull'orientamento e sulla gestione delle emergenze (in **italiano, inglese e tedesco**) permettono di scegliere e affrontare il proprio itinerario in tutta sicurezza. Cartografia in uso al Corpo Nazionale Soccorso Alpino e Speleologico della Regione Piemonte. Sono in programma **nuovi titoli** ad ampliamento del piano editoriale in **Piemonte, Valle d'Aosta, Liguria e Lombardia**.

Carte a distribuzione diretta a cura dell'editore Geo4Map.

STAMPATE SU:



**STONE  
PAPER**  
100%TreeFree

CARTA IMPERMEABILE, ECOLOGICA  
E RESISTENTE AGLI STRAPPI

Formato aperto: **cm 104 x 76**

Formato chiuso: **cm 13 x 19**

Confezione: **autocopertinata con busta in crystal**

Prezzo di vendita: **€ 12,00**

Tutte le carte escursionistiche Geo4Map sono anche disponibili in formato digitale su:

**ViewRanger** ([www.viewranger.com](http://www.viewranger.com))

**Avenza maps** ([www.avenza.com/avenza-maps](http://www.avenza.com/avenza-maps))

**Outdooractive** ([www.outdooractive.com](http://www.outdooractive.com))

e inoltre su: App Store, Google play, Kindle fire



Val Bavona - Val Maggia



Valle Antigorio - Val Vigezzo  
Valle Maggia



Val Vigezzo - Monte Limidario  
Centovalli - Brissago



Nel cuore del Parco Nazionale



Val Grande - Cannobio  
Lago di Mergozzo - Verbania



Riva Valdobbia - Campertogno  
Mollia - Rassa - Scopello



Varallo - Borgosesia  
Monte Fenera - Cellio - Postua



Val Mastellone - Boccioleto  
Rossa - Varallo



Monte Rosa - Alagna Valsesia  
Rima San Giuseppe - Carcoforo



Monte Rosa - Macugnaga



Valli dell'Ossola - Cusio  
Valsesia



Lago d'Orta - Lago Maggiore



Boca - Borgomanero  
Golasecca



Val Vigezzo



Oasi Zegna - Cima di Bi  
Bielmonte - Pray



Vanzone - Piedimulera



Pizzo d'Andolla - Villadossola



Domodossola e dintorni



Alpe Veglia - Bugliaga  
Monte Cistella



Alpe Devero - Binntal  
Valle di Goms



Saas Fee - Grächen - Täsch



Zermatt - Breuil Cervinia



Valsassina



Laveno - Campo dei Fiori  
Porto Ceresio



Luino - Val Veddasca





Camogli - Portofino - Chiavari

Sestri Levante - Moneglia

Bonassola - Vernazza  
Porto Venere - Lerici

Isola d'Elba

Spina Verde - Parco del Penz  
Gole della Breggia

€ 4,90

**PERCORSI INVERNALI**  
SCALA 1:25 000

Le carte escursionistiche con i principali **percorsi invernali** sono state realizzate grazie alla preziosa collaborazione del Club Alpino Italiano di Varallo Sesia, dell'Associazione CAI Est Monte Rosa, delle guide escursionistiche del territorio e delle guide alpine. Le **mappe in scala 1:25 000** sono puntuali e ricche di informazioni con gli itinerari di **scialpinismo e ciaspole**. Sul retro sono presenti la tabella riassuntiva dei percorsi, informazioni utili, nozioni sull'orientamento, sul pericolo valanghe e sulla gestione delle emergenze. In italiano, inglese e tedesco.

Carte a distribuzione diretta a cura dell'editore Geo4Map.

STAMPATE SU:



**STONE  
PAPER**  
100%TreeFree



Alagna Valsesia  
Rima San Giuseppe - Carcoforo

Passo San Giacomo  
Lago di Devero

Val Vogna - Val Sorba  
Alpe di Mera

Binntal - Alpe Devero  
Baceno - San Domenico

Formato aperto:  
cm 91 x 68  
Formato chiuso:  
cm 13 x 19  
Confezione:

**autocopertinata con  
busta in crystal**  
Prezzo di vendita: € 12,00

**LE VIE DEL SALE**  
Dall'Oltrepò Pavese al mare  
SCALA 1:25 000

Un lungo elenco di **itinerari e strade storiche** che spesso si percorrono solo con la fantasia, un sogno per tanti appassionati camminatori. Le Vie del Sale situate sugli **Appennini** all'incrocio delle regioni Lombardia, Emilia, Liguria e Piemonte sono più che altro un concentrato di molteplici alternative, più che una singola strada che porta dal Mare Ligure alla Pianura Padana.



Varzi e le Valli Staffora  
e Curone

L'Alta Val Borbera  
e l'Alta Val Trebbia

Torriglia e le Valli Scrivia,  
Trebbia e Aveto

La Val Fontanabuona  
e i Golfi Paradiso e Tigullio

Formato aperto:  
cm 100 x 70  
Formato chiuso:  
cm 11,2 x 17,5  
Confezione:  
**autocopertinata con  
busta in crystal**  
Prezzo di vendita: € 8,00

**VALLE DEL TICINO**  
SCALA 1:50 000

**Carta escursionistica e ciclo-turistica** della Valle del Ticino realizzata in collaborazione con l'ente del **Parco del Ticino** in occasione dell'inserimento del parco nell'area MAB-Unesco.



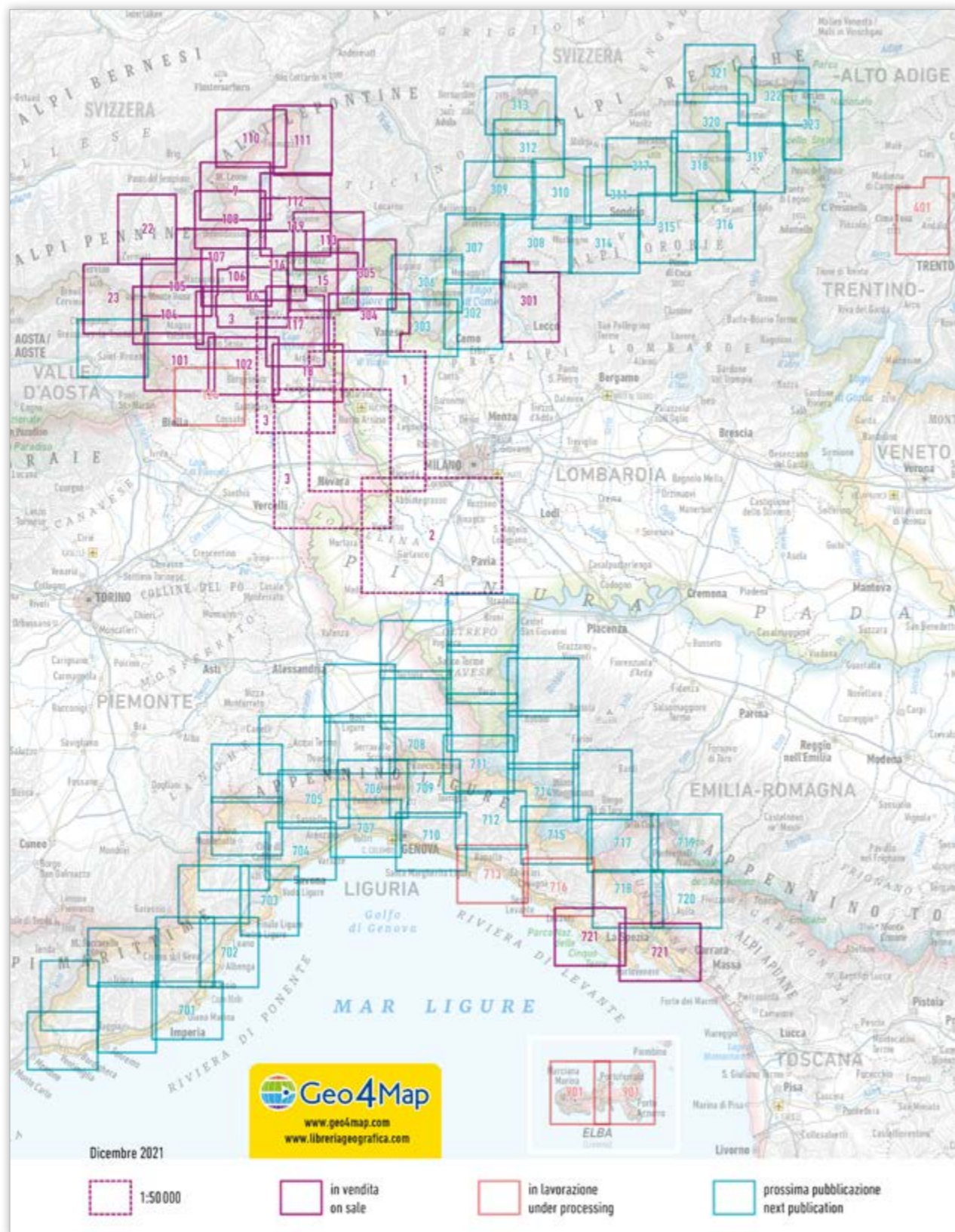
Arona - Novara - Magenta

Abbiategrasso - Bereguardo  
Pavia

Novara - Romagnano Sesia  
Stresa

Formato aperto: cm 104 x 76  
Formato chiuso: cm 13 x 19  
Confezione: **autocopertinata**  
Prezzo di vendita: € 10,00

**QUADRO D'UNIONE DELLE CARTE ESCURSIONISTICHE 1:25 000**



**ALTA VALSESIA**

Itinerari escursionistici • Turismo • Cultura

Un'imperdibile guida che conduce alla scoperta dell'alta VALSESIA attraverso gli itinerari per conoscere e apprezzare ogni angolo della valle, tutti verificati e **validati dagli esperti** della locale sezione **CAI di Varallo Sesia**. Un'accurata introduzione, descrizioni approfondite, **mappe e profili altimetrici** permettono, passo dopo passo, di conoscere ed esplorare una delle valli italiane a più alto contenuto naturale e artistico. Informazioni riguardanti **tempi di percorrenza**, gradi di difficoltà, dislivelli, punti sosta permettono di scegliere e pianificare l'itinerario adeguato alle proprie capacità, al tempo a disposizione e se adatto alla passeggiata con i bambini.

IN COLLABORAZIONE CON



SEZIONE DI VARALLO

Formato: **cm 19 x 11,5**

Pagine: **216**

Confezione: **brossura con alette**

Prezzo di vendita: **€ 14,90**



**VALSESIA ORIENTALE**

Itinerari escursionistici • Turismo • Cultura

La nuova Guida CLUP trekking VALSESIA orientale completa l'offerta editoriale dedicata a **una delle valli più verdi d'Italia**. Grazie alle interessanti descrizioni, all'indicazione dei sentieri, dei **migliori punti di sosta** e ai tempi di percorrenza è possibile organizzare una giornata in questa parte della valle, dove l'arte incontra l'escursionismo e la montagna degrada verso la pianura. Anche quest'opera è stata redatta in stretta collaborazione con i responsabili della sentieristica della sezione **CAI di Varallo Sesia** che certificano percorribilità e grado di difficoltà di ogni escursione.

IN COLLABORAZIONE CON



SEZIONE DI VARALLO

Formato: **cm 19 x 11,5**

Pagine: **264**

Confezione: **brossura con alette**

Prezzo di vendita: **€ 14,90**



**VALSESIA**

Guida alla valle più verde d'Italia

La guida è pensata per offrire al turista una **visione d'insieme** della Valsesia, in un formato leggero che diventerà il miglior compagno di viaggio alla scoperta di un territorio vario e apprezzato per le sue **unicità culturali, ambientali e paesaggistiche**. Il territorio è illustrato comune per comune, con un inquadramento generale, particolarità culturali e ambientali, curiosità, un **ricco apparato fotografico, mappe, schede tematiche** di approfondimento, suggerimenti dei principali **percorsi escursionistici**. La guida è **"sempreverde"** grazie alla presenza dei **qr-code** che rinviano il lettore ai contenuti multimediali di approfondimento del portale turistico online [www.invalsesia.it](http://www.invalsesia.it).

IN COLLABORAZIONE CON



PRINCIPALE CANALE DI PROMOZIONE TURISTICA ON-LINE DELLA VALSESIA


NOVITÀ 2022

Formato: **cm 14,8 x 21**

Pagine: **224**

Confezione: **brossura con alette**

Prezzo di vendita: **€ 15,00**



## IL DEVOTO CAMMINO DEI SACRI MONTI

Dal Piemonte alla Lombardia


Il Devoto Cammino dei Sacri Monti, dal Sacro Monte di Domodossola a quello di Ossuccio sul Lago di Como, si sviluppa per circa 700 km percorribili in **30 tappe**. È certamente il cammino che tocca il maggior numero di **Siti UNESCO** al mondo.

Si tratta di un percorso che **unisce diversi cammini** esistenti dell'area piemontese e lombarda e che si collega con le principali direttrici europee a mobilità lenta, come la Via Francigena, il Cammino di San Bernardo dal Sempione a Novara, la Via Francisca del Lucomagno e la Via Francigena Renana.

Formato: **cm 11 x 24**  
 Pagine: **192**

Confezione: **brossura con alette**

Prezzo di vendita: **€ 19,90**



## TOUR DEL MONTE ROSA

La guida National Geographic Tour del Monte Rosa (**TMR**), corredata da una dettagliata cartografia alla scala 1:25 000, descrive il **percorso ad anello** che contorna la seconda cima alpina. L'itinerario si sviluppa intorno ai massicci del Monte Rosa e del Mischabel nelle Alpi Pennine. Lungo i sentieri un tempo utilizzati dai Walsers, popolazione germanica che colonizzò queste valli nel Medioevo, si raggiungono suggestive località come Zermatt, Gressoney, Alagna, Macugnaga, Saas Fee e Grachen.

Formato: **cm 11 x 24**  
 Pagine: **72**

Confezione: **brossura con alette**

Prezzo di vendita: **€ 14,90**



## ALTA VIA DELLE CINQUE TERRE E ALTA VIA DEL GOLFO

Un imperdibile "Long Trail" a marchio National Geographic con carta topografica a scala 1:25 000 impermeabile e resistente agli strappi. L'Alta Via delle Cinque Terre con i suoi 70 km **da Porto Venere a Levanto** e L'Alta Via del Golfo lunga 47 km **da Porto Venere a Bocca di Magra** offrono un percorso il cui **panorama è strabiliante** e non sono rare le giornate in cui si possono vedere la Corsica, Capraia, Gorgona, l'isola d'Elba e guardando verso ovest il Monviso, la Riviera Ligure di Ponente fino a Cannes e Saint-Tropez.

Formato: **cm 11 x 24**  
 Pagine: **64**

Confezione: **brossura con alette**

Prezzo di vendita: **€ 14,90**




## VALLO DI ADRIANO HADRIAN'S WALL

La guida National Geographic Vallo di Adriano illustra la via, facilmente **percorribile in una settimana**, che costeggia per intero la **celebre fortificazione** voluta dall'imperatore Adriano. Corredata da una dettagliata cartografia in scala 1:25 000, è l'ideale sia per gli escursionisti esperti sia per chi si vuole cimentare per la prima volta in un 'long trail'. Il percorso – circa 135 km – si sviluppa lungo il percorso della fortificazione che, dalla foce del fiume Tyne sul Mare del Nord, raggiunge l'estuario del fiume Solway sul Mare d'Irlanda.

Formato: **cm 11 x 24**  
 Pagine: **72**

Confezione: **brossura con alette**

Prezzo di vendita: **€ 14,90**



## GRANDE TRAVERSATA DELLE ALPI

GTA NORD • GTA CENTRO • GTA SUD

La parte centrale del percorso piemontese con tutti i **sentieri segnalati** e le **tappe** alla scala 1:25 000 certificati CAI e GPS compatibili.

La Grande Traversata delle Alpi è un itinerario escursionistico, di circa 1000 km; un grande trekking che **unisce tutto l'arco alpino** settentrionale nella Regione Piemonte e si articola su una fitta rete di sentieri e di posti tappa. I sentieri sono identificati da una segnaletica bianca e rossa e anche da bandierine metalliche che riportano il logo **GTA**. Al termine di ogni tappa si trovano le strutture ricettive della GTA oppure i rifugi del Club Alpino Italiano.

COFANETTO: **3 volumi**  
 Prezzo di vendita: **€ 34,90**



VOLUME 2 - CENTRO  
 Formato: **cm 11 x 24**

Pagine: **96**

Confezione: **brossura con alette**

Prezzo di vendita: **€ 14,90**



VOLUME 1 - NORD

Formato: **cm 11 x 24**  
 Pagine: **84**

Confezione: **brossura con alette**

Prezzo di vendita: **€ 14,90**



VOLUME 3 - SUD

Formato: **cm 11 x 24**  
 Pagine: **104**

Confezione: **brossura con alette**

Prezzo di vendita: **€ 14,90**



## IL CAMMINO DI SANTIAGO DE COMPOSTELA

**Primo itinerario Culturale Europeo**, oggi divenuto un fenomeno mondiale. 200.000 pellegrini ogni anno, cristiani, fedeli di altre religioni, giovani e persone che hanno voglia di sfidare sé stessi in un percorso fisico e spirituale. Il Cammino di Santiago de Compostela è un percorso lungo e difficile, con i suoi **858 km totali**, richiede una buona preparazione fisica e mentale. Da soli o in gruppo occorre essere motivati e determinati. Il percorso con tutte le tappe in **scala 1 : 50 000**, da percorrere a piedi e in bicicletta, in **due comodi volumi**.

VOLUME 1  
 DA SAINT-JEAN-PIED-DE-PORT A LEÓN

Formato: **cm 11 x 24**  
 Pagine: **112**

Confezione: **brossura con alette**

Prezzo di vendita: **€ 14,90**



VOLUME 2  
 DA LEÓN A FINISTERRE

Formato: **cm 11 x 24**  
 Pagine: **120**

Confezione: **brossura con alette**

Prezzo di vendita: **€ 14,90**



STAMPATE SU:



CARTA IMPERMEABILE, ECOLOGICA  
E RESISTENTE AGLI STRAPPI

## ALTA VIA DELLA VALLE D'AOSTA n.1

L'Alta Via n.1, denominata **Via dei Giganti**, è un itinerario escursionistico che si sviluppa **ai piedi delle maestose vette della Valle d'Aosta** offrendo al visitatore un'esperienza senza eguali. Percorrere gli antichi sentieri, infatti, permette all'escursionista non solo di ammirare le bellezze naturalistiche del territorio, ma anche di conoscere le straordinarie testimonianze del passato, di cui il territorio è ricchissimo.

NOVITÀ 2022

Formato: **cm 11 x 24**  
 Pagine: **120**  
 Confezione: **brossura con alette**  
 Prezzo di vendita: **€ 15,00**



## ALTA VIA DELLA VALLE D'AOSTA n.2

L'Alta Via n.2, denominata **Alta Via Naturalistica**, è un itinerario escursionistico di eccezionale interesse: buona parte del suo percorso si snoda infatti nei territori del Parco Nazionale del **Gran Paradiso** e del Parco Regionale del **Mont Avic**. Questo itinerario attraversa **zone selvagge dai paesaggi suggestivi**, dove vivono numerosi esemplari di flora e fauna alpina, anche delle specie più rare, e zone abitate nelle quali è possibile scoprire le origini antiche delle tradizioni e dell'artigianato valdostani.

NOVITÀ 2022

Formato: **cm 11 x 24**  
 Pagine: **120**  
 Confezione: **brossura con alette**  
 Prezzo di vendita: **€ 15,00**




## GRAN TOUR DEL MONVISO

L'anello di più tappe attorno al Monviso rappresenta **uno dei più spettacolari trekking d'alta quota d'Europa** offrendo scorci panoramici sui diversi profili del "Re di Pietra" e l'esperienza di una natura, protetta da due parchi naturali, dove gli ambienti cambiano di continuo. 56,4 chilometri di sentiero, 5 tappe, 5 varianti, un **itinerario antico** divenuto un classico dell'escursionismo che percorre il Giro del Monviso.

NOVITÀ 2022

Formato: **cm 11 x 24**  
 Pagine: **48**  
 Confezione: **brossura con alette**  
 Prezzo di vendita: **€ 15,00**




## HAUTE ROUTE

La Haute Route Chamonix-Zermatt è considerata la **"regina delle traversate alpine"**, un'avventura unica attraverso i paesaggi d'alta quota delle Alpi francesi e svizzere. Questa guida propone due varianti: la variante per escursionisti, detta **Walker's Route**, segue un percorso più settentrionale attraverso le Alpi svizzere; la variante per sciatori, detta **Grand-Luy Ski Route**, è un itinerario più tecnico che, dal Monte Bianco al Cervino, attraversa gli scenari più alti e spettacolari delle Alpi occidentali.

NOVITÀ 2022

Formato: **cm 11 x 24**  
 Pagine: **56**  
 Confezione: **brossura con alette**  
 Prezzo di vendita: **€ 15,00**



## ALTA VIA 1 DELLE DOLOMITI

150 chilometri di sentiero, 12 tappe, 2 varianti, un itinerario che percorre la "classica" Alta Via delle Dolomiti, e presenta **difficoltà tecniche non elevate**. Sono richiesti circa 10-15 giorni per completare l'intera via, che è consigliabile percorrere nel periodo luglio-settembre, durante l'apertura estiva dei rifugi.

NOVITÀ 2022

Formato: **cm 11 x 24**  
 Pagine: **72**  
 Confezione: **brossura con alette**  
 Prezzo di vendita: **€ 15,00**



## TREKKING DELLE TORRI COSTIERE IN SALENTO

Il **Salento** è uno dei territori italiani che sta riscuotendo un successo turistico crescente, attraendo sempre più anche un pubblico straniero. Conosciuta prevalentemente per le spiagge bianche ed il mare cristallino, in realtà la regione offre al turista più curioso molto altro. Parallelamente, da parte dei viaggiatori, emerge sempre più il desiderio di sperimentare un rapporto nuovo con l'ambiente: **camminare lentamente** permette l'osservazione attenta, la scoperta del particolare, lo sguardo può volgersi tranquillamente, si possono riconoscere profumi e colori, ascoltare suoni nuovi, percepire le proprie emozioni e **riappropriarsi del tempo**.

Da queste considerazioni nasce la presente opera che si rivolge a chi è interessato a conoscere il Salento attraverso la pratica del **trekking**. Il primo volume descrive un cammino lungo il **litorale Adriatico**: sette tappe partendo **da Torre Specchia Ruggeri per arrivare al Faro del Capo di Leuca**; il secondo, di otto tappe, esplora invece il **litorale Ionico** partendo **da Santa Maria di Leuca e terminando a Torre Colimena**, prima marina in provincia di Taranto. Le due guide, se da una parte sono impostate per offrire un quadro esaustivo dell'argomento anche singolarmente, dall'altra acquisiscono maggiore rilevanza se considerate in maniera integrata.

NOVITÀ 2022

**VOLUME 1**  
**IL LITORALE ADRIATICO**  
 Formato: **cm 11 x 24**  
 Pagine: **120**  
 Confezione: **brossura con alette**  
 Prezzo di vendita: **€ 15,00**



**VOLUME 2**  
**IL LITORALE IONICO**  
 Formato: **cm 11 x 24**  
 Pagine: **120**  
 Confezione: **brossura con alette**  
 Prezzo di vendita: **€ 15,00**



STAMPATE SU:



**STONE PAPER**  
 100%TreeFree

CARTA IMPERMEABILE, ECOLOGICA  
 E RESISTENTE AGLI STRAPPI